











REGION LUZERN

-  2 h 5 min  430 m
-  6.4 km  155 m

T1 **

Die Wanderung beginnt beim Bahnhof Luzern und ist Teil des Alpenpanorama-Wegs. Vorbei an der Kapellbrücke und Reuss gelangen Sie via Bruchquartier zum Gigeliwald. Nach dem Aufstieg sind Sie auf dem Sonnenberg. Von hier haben Sie einen tollen Blick auf den Pilatus, Luzern und das Hinterland. Der Weg führt zur Chrüzhöchi, in die Wolfsschlucht und zurück zum Hotel Sonnenberg – alles Teil des Zwergenwegs. Mit der Sonnenbergbahn (April-Oktober) gelangen Sie ins Dorfszentrum Kriens.

-  Luzern 
-  Gigeliwald
-  Sonnenberg 
-  Chrüzhöchi
-  776 m.ü.M.
-  Wolfsschlucht
-  Otto-Eder-Platz
-  Sonnenberg

