



Die Wanderung ist geprägt von Weinreben und sanften Wiesen. Foto: Jacques Perler

ENTLANG DER SÜDLICHEN GRENZE DES TESSINS

Diese meist flache Wanderung ist ideal für die ganze Familie. Sie verläuft entlang der südlichen Grenze des Mendrisioto durch Wälder, Felder und Weinberge – perfekt für einen entspannten Ausflug abseits des Verkehrs. Die Route beginnt in Stabio, nahe Gaggiolo, und folgt zunächst der Bahnlinie. Auf der anderen Seite schlängelt sich der Fluss Gaggiolo durch die Landschaft. Zweimal wird er überquert, dann steht man vor der Kirche Santa Margherita, wo der Naturpark Laveggio beginnt.

Weiter geht es zu einem Freiluftklassenzimmer, bevor sich der Blick öffnet und die Sicht auf die historischen Weinberge in der Region von Prella freigegeben wird. Durch sanfte Wald- und Wiesenlandschaften führt der Weg nach Brusata di Novazzano, umgeben von Reben und Feldern. Leicht ansteigend führt die Wanderung schliesslich auf den Monte Morello.

Von diesem Hügel aus bietet sich ein herrlicher Blick auf die umliegende Landschaft. Danach geht es hinab ins Dorfzentrum von Novazzano. Der letzte Abschnitt verläuft entlang des Penz-Parks und endet am Bahnhof Chiasso.

Stabio, Grotto Santa Margherita, 091 647 33 77, [GROTTOSSANTAMARGHERITA.CH](https://www.grottosantamargherita.ch)

Novazzano, Ristorante Ticino, 091 630 29 28, [RISTORANTETICINO.CH](https://www.ristoranteticino.ch)
















Weinerlebnisse, Mendrisioto Terroir, 091 697 63 41, [MENDRISIOTTOTERROIR.CH](https://www.mendrisiottoterroir.ch)



Stabio, Madonnina

Chiasso



C	Stabio, Madonnina	0 h 00 min	0:00	   
A	Santa Margherita	0 h 30 min	0:30	
B	Prella	0 h 55 min	0:25	
C	Brusata	1 h 15 min	0:20	
D	Novazzano	2 h 05 min	0:50	   
●	Chiasso	3 h 40 min	1:35	    

Wandervorschlag Nr. 2250
schweizer-wanderwege.ch

Karte öffnen
in der swisstopo-App



Dauer / Distanz
3 h 40 min / 13,4 km

Aufstieg / Abstieg
375 m / 515 m

Wegkategorie

Schwierigkeit



Körperliche Anforderung

MITTEL



Schweizer
Wanderwege