



Die Wanderung führt vorbei an den Nevère – historischen Kühllagern. Foto: Digitalflow

PANORAMAWANDERUNG AUF DEN MONTE GENEROSO

Diese Wanderung führt nicht nur durch eine der spektakulärsten Kulissen des Kantons Tessin, sondern bietet auch einiges an Geschichte. Von der Mittelstation Bellavista, die mit der Zahnradbahn Ferrovia Monte Generoso erreicht werden kann, führt der Weg über malerische Alpwiesen und vorbei an den faszinierenden Nevère – natürlichen Kühlschränken aus Stein, die einst zur Milchlagerung dienten.

Der Rundweg taucht in eine beeindruckende Berglandschaft ein und führt auf den Gipfel des Monte Generoso (1701 m), von dem sich ein atemberaubendes Panorama über die Seenregion und die Alpen erstreckt – vom Gran Paradiso bis zum Monte Rosa, vom Matterhorn zur Jungfrau und bis zum Gotthardmassiv. Etwas unterhalb des Gipfels thront das ikonische Bauwerk des Architekten Mario Botta, die Fiore di pietra. Hier erwarten Besuchende ein Restaurant sowie ein Ausstellungsraum.

Eine unverzichtbare Route für alle, die auf ihrer Wanderung unberührte Natur mit lokalen Traditionen verbinden möchten. Der Tag lässt sich perfekt mit einer entspannten Rückfahrt in der historischen Zahnradbahn aus dem Jahr 1890 abrunden, welche die idyllische Berglandschaft des Naturparks Monte Generoso mit Capolago am Ufer des Luganersees verbindet.

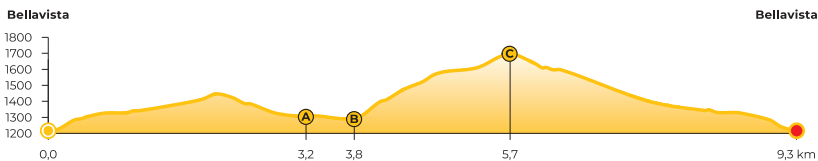
Zahnradbahn Monte Generoso, 091 630 51 11, MONTEGENEROSO.CH







Restaurant Fiore di pietra, 091 649 77 22, MONTEGENEROSO.CH

Albergo Diffuso Monte Generoso, 091 641 30 50, STAYGENEROSO.CH

Momò Bellavista, MOMOBELLAVISTA.CH

Buffet Bellavista, 091 649 33 33, MONTEGENEROSO.CH



C	Bellavista	0 h 00 min	0:00	 
A	Alpe Génor	1 h 05 min	1:05	
B	Nadigh	1 h 15 min	0:10	
C	Monte Generoso	2 h 20 min	1:05	 
●	Bellavista	3 h 20 min	1:00	 

Wandervorschlag Nr. 2254
schweizer-wanderwege.ch

Karte öffnen
in der swisstopo-App



Dauer / Distanz
3 h 20 min / 9,3 km

Aufstieg / Abstieg
660 m / 660 m

Wegkategorie
Schwierigkeit



Körperliche Anforderung

MITTEL



Schweizer
Wanderwege